

Les INFRASTRUCTURES



sujet de campagne
enjeu de mandat

Les communes de L'AUBE

309 117

habitants en 2019

Source INSEE



+387

habitants/an d'ici 2050

Source INSEE

39%

du département non
couverts par une
autorité organisatrice
de mobilité

Source CEREMA

Un territoire attractif avec un réseau numérique à développer

Malgré une densité de population faible (51 habitants/km²), l'Aube est un des rares départements, avec le Bas-Rhin, à avoir un solde migratoire positif.

Le territoire est facile d'accès et possède une forte tradition d'échanges issue des foires de Champagne.

Dans le département, les zones peu denses ont un **faible taux de couverture de la fibre** et un **faible taux d'éligibilité** (inférieur à 46%). L'Aube entre d'ailleurs dans la phase 3 du déploiement du plan Très Haut Débit. Ce plan prévoit un raccordement de la totalité des habitations d'ici 2020. Par ailleurs, le projet BISE vise à interconnecter via 260 km de fibre les sites du département. De plus, le département possède un réseau d'eau potable vieillissant. Pour renouveler l'intégralité du linéaire du réseau d'eau potable, **810 ans** seraient nécessaires au rythme actuel.

Le fait que les communes et EPCI ont un **bon taux d'épargne brute** (20% contre 16,4% en France) ainsi qu'une **capacité de désendettement courte** (4 ans contre 5,3 ans en France), permettrait d'investir dans les travaux nécessaires voire d'accélérer le lancement des chantiers.

431

communes dans le
département

Source INSEE

12

communautés de
communes

45 % de la population
départementale

Source INSEE

1

communautés
d'agglomération

55 % de la population
départementale

Source INSEE

2

villes moyennes

24 % de la population
départementale

Source INSEE

LES TRAVAUX PUBLICS DANS LA RÉGION GRAND EST

27 835

salariés

539

établissements

2 975 M€

chiffre d'affaires

1 635 M€

investissement
des collectivités territoriales



GRAND EST
CERC
— FILIÈRE CONSTRUCTION —
Mesurer. Anticiper.





Les communes de **L' AUBE**



Réseau routier communal **UN PATRIMOINE MAL CONNU**

2 495 KM

de voiries communales
& intercommunales

35 %

du réseau routier est géré
par les communes et leurs
groupements

4 200 M€

Estimation de la
valeur à neuf*
du réseau routier
communal

Source : SDES

*Calcul théorique réalisé sur la base d'une moyenne France - Source : FNTP/Routes de France



Ouvrage d'art routier **UN ENJEU DE SÉCURITÉ**

100 000

ouvrages d'art routiers
sur le réseau communal et
intercommunal en France

20 %

de ponts communaux
posent des problèmes de
sécurité et de disponibilité
pour les usagers

80 %

des élus manquent de
ressources nécessaires à
leur surveillance et leur
entretien

Source : FNTP



Nouvelles mobilités **PRÉPARER LES DÉPLACEMENTS DE DEMAIN**

338

sur 29 941 points
de recharges électriques
installés en France, le
sont dans le département

25

parkings/aires de
covoiturages dans le
département sur 2 191
en France

89 KM

de pistes cyclables
sur les 24 931 km
en France

Source : GIREVE

Source : Blablacar/Datagouv.fr/données partielles

Source : Vélo et territoires/données partielles



Économie circulaire **ACCÉLÉRER LA TRANSITION ÉCOLOGIQUE**

17

plateformes de gestion de
matériaux et déchets inertes
des chantiers dans le
département

76 %

taux de recyclage
national des déchets
inertes

Source : Réseau des CERC



Les communes de **L'AUBE**



Eau potable

UN RENDEMENT À AMÉLIORER, UN ENJEU DE SANTÉ PUBLIQUE

3 958 KM

de réseau d'eau potable

810 ANS

temps nécessaire pour renouveler l'intégralité du linéaire

21 %

taux de perte du réseau d'eau
19,7 % en France

590 M€

Estimation de la valeur à neuf* du réseau d'adduction

Source : SISPEA

*Calcul théorique réalisé sur la base d'une moyenne France - Source : FNTP/Canalisateurs



Assainissement

UN RÉSEAU VIEILLISSANT

82

stations d'épuration

40 %

des stations d'épuration ont plus de 30 ans

140 M€

Estimation de la valeur à neuf* des stations d'épuration

490 M€

Estimation de la valeur à neuf* du réseau d'assainissement

Source : SANDRE

*Calcul théorique sur la base de moyennes France - Sources : Agences de l'Eau - FNTP/Canalisateurs



Éclairage public

UNE DÉMARCHÉ ÉCOLOGIQUE ET ÉCONOMIQUE

30 ANS

âge moyen des installations en France

-40 à -60 %

baisse de la facture d'électricité et des émissions de CO² grâce à un éclairage public performant

Source : SERCE



Très haut débit

UNE NÉCESSAIRE ACCÉLÉRATION DES RACCORDEMENTS

15 %

de logements et locaux professionnels raccordés à la fibre optique

42 % en France

Source : Arcep

OBJECTIF NATIONAL :
100 % EN 2025

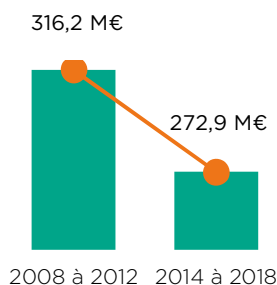


Les communes de **L'AUBE**

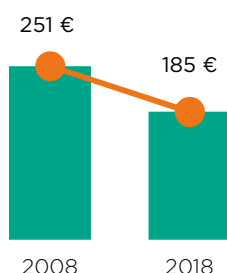
Dépenses de Travaux Publics

UNE BAISSÉ QUI MENACE L'ÉTAT DES INFRASTRUCTURES

Les dépenses TP des communes et EPCI, de 2008 à 2018



Evolution des dépenses TP (communes et EPCI) par habitant de 2008 à 2018



En euros constants
Source : DGFIIP/Réseau des CERC

59 %

des dépenses TP des collectivités sont réalisées par le bloc communal

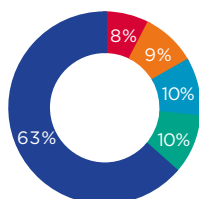
-14 %

de dépenses TP sur la période récente

Communes et EPCI

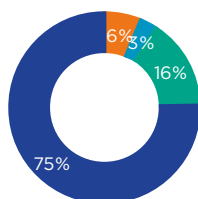
DES FINANCES SAINES POUR INVESTIR DÈS MAINTENANT

83% des communes et EPCI ont un taux d'épargne brute > 10 %



- Inférieur à 0%
- De 0% à 10%
- De 10% à 15%
- De 15% à 20%
- 20% et +

91% des communes et EPCI ont une capacité de désendettement < 10 ans



- Plus de 12 ans
- De 10 à 12 ans
- De 5 à 10 ans
- Moins de 5 ans

Source : DGFIIP/DGCL

20 %

taux d'épargne brute

16,4 % en France

4,0 ANS

capacité de désendettement

5,3 ans en France