

Les INFRASTRUCTURES



sujet de campagne
enjeu de mandat

Les communes de

LA HAUTE- SAÔNE

233 394

habitants en 2019

Source INSEE



+0

habitant/an d'ici 2050

Source INSEE

83%

du département non
couverts par une
autorité organisatrice
de mobilité

Source CEREMA

Des besoins d'aujourd'hui aux enjeux de demain

L'attractivité d'un territoire dépend en grande partie de la qualité de ses infrastructures qu'elles soient visibles (routes, ouvrages d'art...) ou plus discrètes (réseau d'eau, fibre optique...). Certaines de ces infrastructures sont gérées par les communes et les EPCI.

Ainsi, avec près de 60% du réseau routier haut-saônois à la charge des communes et de leurs groupements, celles-ci gèrent un patrimoine vital pour l'économie estimé à 8,6 milliards d'euros. Celui-ci comporte de nombreux ouvrages d'art dont le nombre et l'état sont difficiles à estimer bien qu'ils représentent un enjeu de sécurité important.

Le très haut débit constituant un levier important d'attractivité, la montée en puissance du déploiement de la fibre optique peut contribuer à améliorer l'attractivité du territoire et booster l'économie locale.

Grâce à une gestion saine des budgets, les communes et EPCI de Haute-Saône sont aujourd'hui en mesure d'investir sereinement pour l'avenir de leur territoire. Que ce soit le renouvellement de canalisations âgées ou le renouvellement de l'éclairage public, ces investissements apportent des bénéfices à long terme.

539

communes dans le
département

Source INSEE

18

communautés de
communes

86 % de la population
départementale

Source INSEE

1

communauté
d'agglomération

14 % de la population
départementale

Source INSEE

LES TRAVAUX PUBLICS DANS LA RÉGION BOURGOGNE-FRANCHE-COMTÉ

9 391

salariés

437

établissements

1 545 M€

chiffre d'affaires

884 M€

investissement
des collectivités territoriales

229

jeunes en
formation



Les communes de **LA HAUTE-SAÛNE**



Réseau routier communal **UN PATRIMOINE MAL CONNU**

5 041 KM

de voiries communales
& intercommunales

58 %

du réseau routier est géré
par les communes et leurs
groupements

8 600 M€

Estimation de la
valeur à neuf*
du réseau routier
communal

Source : SDES

*Calcul théorique réalisé sur la base d'une moyenne France - Source : FNTP/Routes de France



Ouvrage d'art routier **UN ENJEU DE SÉCURITÉ**

100 000

ouvrages d'art routiers
sur le réseau communal et
intercommunal en France

20 %

de ponts communaux
posent des problèmes de
sécurité et de disponibilité
pour les usagers

80 %

des élus manquent de
ressources nécessaires à
leur surveillance et leur
entretien

Source : FNTP



Nouvelles mobilités **PRÉPARER LES DÉPLACEMENTS DE DEMAIN**

107

sur 29 941 points
de recharges électriques
installés en France, le
sont dans le département

190 KM

de pistes cyclables
sur les 24 931 km
en France

Source : GIREVE

Source : Vélo et territoires
Schéma départemental, régional, national ou Eurovélo



Économie circulaire **ACCÉLÉRER LA TRANSITION ÉCOLOGIQUE**

23

plateformes de gestion de
matériaux et déchets inertes
des chantiers dans le
département

76 %

taux de recyclage
national des déchets
inertes

Source : Réseau des CERC



Les communes de **LA HAUTE-SAÔNE**



Eau potable

UN RENDEMENT À AMÉLIORER, UN ENJEU DE SANTÉ PUBLIQUE

2 733 KM

de réseau d'eau potable

110 ANS

temps nécessaire pour renouveler l'intégralité du linéaire

23 %

taux de perte du réseau d'eau
19,7 % en France

410 M€

estimation de la valeur à neuf* du réseau d'adduction

Source : SISPEA

*Calcul théorique réalisé sur la base d'une moyenne France - Source : FNTP/Canalisateurs



Assainissement

UN RÉSEAU VIEILLISSANT

234

stations d'épuration

22 %

des stations d'épuration ont plus de 30 ans

140 M€

estimation de la valeur à neuf* des stations d'épuration

460 M€

estimation de la valeur à neuf* du réseau d'assainissement

Source : SANDRE

*Calcul théorique sur la base de moyennes France - Sources : Agences de l'Eau - FNTP/Canalisateurs



Éclairage public

UNE DÉMARCHE ÉCOLOGIQUE ET ÉCONOMIQUE

30 ANS

âge moyen des installations en France

-40 à -60 %

baisse de la facture d'électricité et des émissions de CO₂ grâce à un éclairage public performant

Source : SERCE



Très haut débit

UNE NÉCESSAIRE ACCÉLÉRATION DES RACCORDEMENTS

6 %

de logements et locaux professionnels raccordés à la fibre optique

42 % en France

OBJECTIF NATIONAL :
100 % EN 2025

Source : Arcep

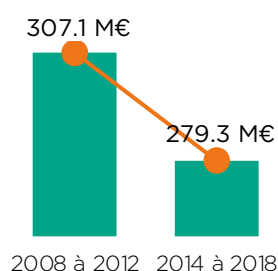


Les communes de **LA HAUTE-SAÔNE**

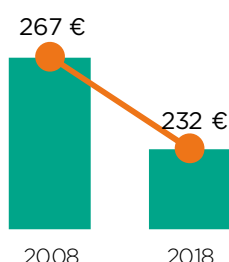
Dépenses de Travaux Publics

UNE BAISSÉ QUI MENACE L'ÉTAT DES INFRASTRUCTURES

Les dépenses TP des communes et EPCI, de 2008 à 2018



Evolution des dépenses TP (communes et EPCI) par habitant de 2008 à 2018



En euros constants
Source : DGFIIP/Réseau des CERC

56 %

des dépenses TP des collectivités sont réalisées par le bloc communal

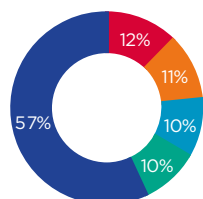
-9 %

de dépenses TP sur la période récente

Communes et EPCI

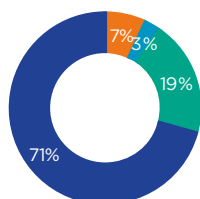
DES FINANCES SAINES POUR INVESTIR DÈS MAINTENANT

76% des communes et EPCI ont un taux d'épargne brute > 10 %



- Inférieur à 0%
- De 0% à 10%
- De 10% à 15%
- De 15% à 20%
- 20% et +

90% des communes et EPCI ont une capacité de désendettement < 10 ans



- Plus de 12 ans
- De 10 à 12 ans
- De 5 à 10 ans
- Moins de 5 ans

Source : DGFIIP/DGCL

18 %

taux d'épargne brute
16,4 % en France

3.8 ANS

capacité de désendettement
5,3 ans en France