



Les INFRASTRUCTURES



sujet de campagne
enjeu de mandat

Les communes du

MAINE-ET- LOIRE

815 325
habitants en 2019

Source INSEE



+ 4 800
habitants/an d'ici 2050

Source INSEE

24%
du département non
couverts par une
autorité organisatrice
de mobilité

Source CEREMA

Des besoins d'aujourd'hui aux enjeux de demain

Avec un peu plus de 815 000 habitants, le Maine-et-Loire rassemble 22 % des résidents de la région. Deuxième département le plus peuplé des Pays de la Loire, son rythme de croissance est un peu moins soutenu (+ 0,6 %) que celui de la région dans son ensemble. Cette croissance équivaut à un peu moins de 5 000 habitants en moyenne chaque année, soit l'équivalent d'une commune comme Beaucouzé.

Le Maine-et-Loire figure parmi les départements les plus impactés par la récente réforme territoriale. En 2015, ce territoire comptait 357 communes et 30 intercommunalités. 4 ans plus tard et après de nombreuses fusions, il reste 177 communes et 10 intercommunalités. Ces changements ne sont pas sans conséquence au cours de la période récente sur les décisions budgétaires de ces collectivités et le lancement de nouveaux projets.

Parmi les nouveaux investissements impliquant les entreprises des Travaux Publics, le Maine-et-Loire va connaître un plan important de déploiement de la fibre optique avec le syndicat Anjou Numérique, la fin du chantier de la deuxième ligne de tramway d'Angers et des chantiers routiers importants comme le projet de mise à 2x2 voies de la RD752, sur la portion reliant Beaupréau-en-Mauges et Montrevault-sur-Èvre par exemple.

177

communes dans le
département

Source INSEE

6

communautés de
communes

24 % de la population
départementale

3

communautés
d'agglomération

40 % de la population
départementale

1

communauté
urbaine

36 % de la population
départementale

Source INSEE

LES TRAVAUX PUBLICS DANS LA RÉGION PAYS DE LA LOIRE

17 000
salariés

1 000
établissements
(avec salariés)

2 015 M€
chiffre d'affaires

1 096 M€
investissement
des collectivités territoriales

350
jeunes en
formation

Sources ACOSS, INSEE, FNTF, DGFIP, CCCA-BTP



Les communes du **MAINE-ET-LOIRE**



Réseau routier communal **UN PATRIMOINE MAL CONNU**

11 520 KM

de voiries communales
& intercommunales

69 %

du réseau routier est géré
par les communes et leurs
groupements

19 600 M€

Estimation de la
valeur à neuf*
du réseau routier
communal

Source : SDES

*Calcul théorique réalisé sur la base d'une moyenne France - Source : FNTF/Routes de France



Ouvrage d'art routier **UN ENJEU DE SÉCURITÉ**

100 000

ouvrages d'art routiers
sur le réseau communal et
intercommunal en France

20 %

de ponts communaux
posent des problèmes de
sécurité et de disponibilité
pour les usagers

80 %

des élus manquent de
ressources nécessaires à
leur surveillance et leur
entretien

Source : FNTF



Nouvelles mobilités **PRÉPARER LES DÉPLACEMENTS DE DEMAIN**

484

sur 29 941 points
de recharges électriques
installées en France, le
sont dans le département

38

parkings/aires de
covoiturages dans le
département sur 2 191
en France

721 KM

de pistes cyclables
sur les 24 931 km
en France

Source : GIREVE

Source : Blablacar/Datagouv.fr

Source : Vélo et territoires



Économie circulaire **ACCÉLÉRER LA TRANSITION ÉCOLOGIQUE**

73

plateformes de gestion de
matériaux et déchets inertes
des chantiers dans le
département

76 %

Taux de recyclage
national des déchets
inertes

Source : Réseau des CERC



Les communes du **MAINE-ET-LOIRE**



Eau potable

UN RENDEMENT SUPÉRIEUR À LA MOYENNE NATIONALE

14 322 KM

de réseau d'eau
potable

170 ANS

temps nécessaire pour
renouveler l'intégralité
du linéaire

13 %

taux de perte
du réseau d'eau
19,7 % en France

2 150 M€

Estimation de la
valeur à neuf*
du réseau
d'adduction

Source : SISPEA

*Calcul théorique réalisé sur la base d'une moyenne France - Source : FNTF/Canalisateurs



Assainissement

UN RÉSEAU VIEILLISSANT

410

stations d'épuration

27 %

des stations d'épuration
ont plus de 30 ans

390 M€

Estimation de la
valeur à neuf*
des stations
d'épuration

1 220 M€

Estimation de la
valeur à neuf*
du réseau
d'assainissement

Source : SANDRE

*Calcul théorique sur la base de moyennes France - Sources : Agences de l'Eau - FNTF/Canalisateurs



Éclairage public

UNE DÉMARCHE ÉCOLOGIQUE ET ÉCONOMIQUE

30 ANS

âge moyen des
Installations en France

-40 à -60 %

baisse de la facture d'électricité et des émissions de CO₂
grâce à un éclairage public performant

Source : SERCE



Très haut débit

UNE NÉCESSAIRE ACCÉLÉRATION DES RACCORDEMENTS

29 %

de logements et locaux
professionnels raccordés
à la fibre optique

42 % en France

Source : Arcep

OBJECTIF NATIONAL :
100 % EN 2025

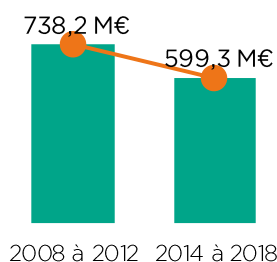


Les communes du **MAINE-ET-LOIRE**

Dépenses de Travaux Publics

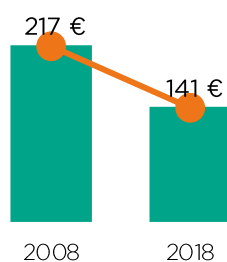
UNE BAISSÉ QUI MENACE L'ÉTAT DES INFRASTRUCTURES

Les dépenses TP des communes et EPCI, de 2008 à 2018



En euros constants
Source : DGFIP/Réseau des CERC

Evolution des dépenses TP (communes et EPCI) par habitant de 2008 à 2018



62 %

des dépenses TP des collectivités sont réalisées par le bloc communal

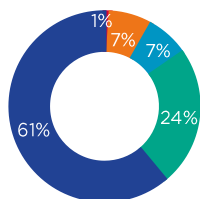
-19 %

de dépenses TP sur la période récente

Communes et EPCI

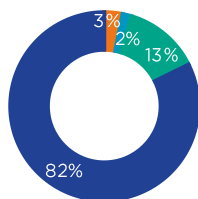
DES FINANCES SAINES POUR INVESTIR DÈS MAINTENANT

92% des communes et EPCI ont un taux d'épargne brute > 10 %



- Inférieur à 0%
- De 0% à 10%
- De 10% à 15%
- De 15% à 20%
- 20% et +

95% des communes et EPCI ont une capacité de désendettement < 10 ans



- Plus de 12 ans
- De 10 à 12 ans
- De 5 à 10 ans
- Moins de 5 ans

21 %

taux d'épargne brute

16,4 % en France

4,0 ANS

capacité de désendettement

5,3 ans en France

Source : DGFIP/DGCL