



Les INFRASTRUCTURES



sujet de campagne
enjeu de mandat

Les communes des YVELINES

1 436 581
habitants en 2019

Source INSEE



+3 258
habitants/an d'ici 2050

Source INSEE

267 304

Yvelinois quittent
quotidiennement
le département
pour aller travailler

Source INSEE

Un patrimoine à préserver pour relever de nouveaux défis locaux

Les Yvelinois se déplacent légèrement plus que la moyenne des Franciliens et plus de la moitié de leurs déplacements sont effectués en voiture au détriment des transports collectifs et des modes actifs. L'entretien et la modernisation du réseau routier se révèle donc être un enjeu important.

La priorité est de faciliter les déplacements au sein même du département à travers des aménagements adéquats et performants. Pour ce faire, encourager l'intermodalité, renforcer les liaisons entre le nord et le sud, désenclaver la vallée de la Seine sont des enjeux majeurs qui se concrétisent en partie grâce au prolongement du RER E.

Le département des Yvelines se caractérise par une croissance démographique faible et un vieillissement accentué. A partir de 2025, la population serait quasi stable jusqu'en 2050 et la population connaîtrait un vieillissement prononcé.

En matière d'infrastructures numériques, si le taux de raccordement en fibre optique est au-dessus de la moyenne française, un tiers des bâtiments du département restent à raccorder.

259
communes dans le
département

Source INSEE

5
communautés de
communes

10 % de la population
départementale

Source INSEE

5
communautés
d'agglomération

61 % de la population
départementale

Source INSEE

1
communauté
urbaine

29 % de la population
départementale

Source INSEE

LES TRAVAUX PUBLICS DANS LA RÉGION ÎLE-DE-FRANCE

59 020
salariés

762
établissements

8 117 M€
chiffre d'affaires

3 034 M€
investissement
des collectivités territoriales

1 800
jeunes en
formation



Les communes des **YVELINES**



Réseau routier communal **UN PATRIMOINE MAL CONNU**

DANS LES YVELINES

5 051 KM

de voiries communales
& intercommunales

73 %

du réseau routier est géré
par les communes et leur
groupement

8 600 M€

Estimation de la
valeur à neuf*
du réseau routier
communal

Source : SDES

*Calcul théorique réalisé sur la base d'une moyenne France - Source : FNTP/Routes de France



Ouvrage d'art routier **UN ENJEU DE SÉCURITÉ**

EN ILE-DE-FRANCE

12 000

ouvrages d'art routiers
en région

20 %

de ponts communaux
posent des problèmes de
sécurité et de disponibilité
pour les usagers

80 %

des élus manquent de
ressources nécessaires à
leur surveillance et leur
entretien

Source : FRTP Île-de-France

Source : FNTP

Source : FNTP



Nouvelles mobilités **PRÉPARER LES DÉPLACEMENTS DE DEMAIN**

DANS LES YVELINES

447

sur 29 941 points
de recharges électriques
installés en France, le
sont dans le département

1 120 KM

de voiries cyclables
sur les 5 835 km
en Île-de-France

Source : GIREVE.fr

Source : Île-de-France Mobilités



Économie circulaire **ACCÉLÉRER LA TRANSITION ÉCOLOGIQUE**

DANS LES YVELINES

26

plateformes de gestion de
matériaux et déchets inertes
des chantiers dans le
département

76 %

taux de recyclage
national des déchets
inertes

Source : Réseau des CERC



Les communes des **YVELINES**



Eau potable

UN RENDEMENT À PRÉSERVER, UN ENJEU DE SANTÉ PUBLIQUE

EN ILE-DE-FRANCE

37 063 KM

de réseau d'eau
potable

Source : CERC Île-de-France

170 ANS

temps nécessaire pour
renouveler l'intégralité
du linéaire

Source : SISPEA

11 %

taux de perte**
du réseau d'eau
19,7 % en France

Source : SISPEA

5 600 M€

Estimation de la
valeur à neuf*
du réseau
d'adduction

*Calcul théorique réalisé sur la base d'une moyenne France - Source : FNTP/Canalisateurs

**Ce taux régional masque des disparités territoriales, notamment entre les territoires de Paris - petite couronne et les départements de grande couronne dont les réseaux ont des rendements moindres



Assainissement

UN RÉSEAU VIEILLISSANT

EN ILE-DE-FRANCE

489

stations d'épuration

Source : SANDRE

30 %

des stations d'épuration
ont plus de 30 ans

*Calcul théorique sur la base de moyennes France - Sources : Agences de l'Eau - FNTP/Canalisateurs

4 024 M€

Estimation de la
valeur à neuf*
des stations
d'épuration

4 000 M€

Estimation de la
valeur à neuf*
du réseau
d'assainissement



Éclairage public

UNE DÉMARCHE ÉCOLOGIQUE ET ÉCONOMIQUE

EN FRANCE

30 ANS

âge moyen des
installations en France

Source : SERCE

-40 à -60 %

baisse de la facture d'électricité et des
émissions de CO₂ grâce à un éclairage
public performant



Très haut débit

UNE NÉCESSAIRE ACCÉLÉRATION DES RACCORDEMENTS

DANS LES YVELINES

67 %

de logements et locaux
professionnels raccordés
à la fibre optique

42 % en France

Source : Arcep

OBJECTIF NATIONAL :
100 % EN 2025



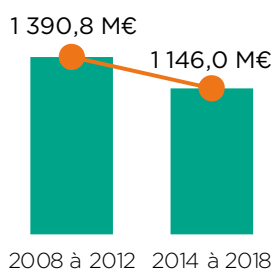
Les communes des **YVELINES**

Dépenses de Travaux Publics

UNE BAISSÉ QUI MENACE L'ÉTAT DES INFRASTRUCTURES

DANS LES YVELINES

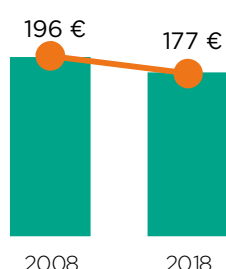
Les dépenses TP des communes et EPCI, de 2008 à 2018



En euros constants

Source : DGFIIP/Réseau des CERC

Evolution des dépenses TP (communes et EPCI) par habitant de 2008 à 2018



73 %

des dépenses TP des collectivités sont réalisées par le bloc communal

-18 %

de dépenses TP sur la période récente

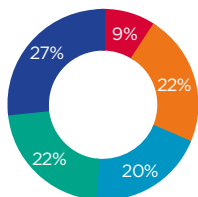
2014-2018 vs 2008-2012

Communes et EPCI

DES FINANCES SAINES POUR INVESTIR DÈS MAINTENANT

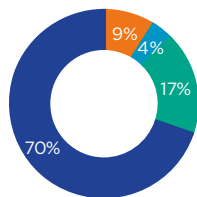
DANS LES YVELINES

68% des communes et EPCI ont un taux d'épargne brute > 10 %



- Inférieur à 0%
- De 0% à 10%
- De 10% à 15%
- De 15% à 20%
- 20% et +

87% des communes et EPCI ont une capacité de désendettement < 10 ans



- Plus de 12 ans
- De 10 à 12 ans
- De 5 à 10 ans
- Moins de 5 ans

15 %

taux d'épargne brute

16,4 % en France

3,7 ANS

capacité de désendettement

5,3 ans en France

Source : DGFIIP/DGCL